

Утверждена

(наименование документа об утверждении, включая наименования органов государственной власти или

органов местного самоуправления, принявших решение об утверждении схемы или

подписавших соглашение о перераспределении земельных участков)

от

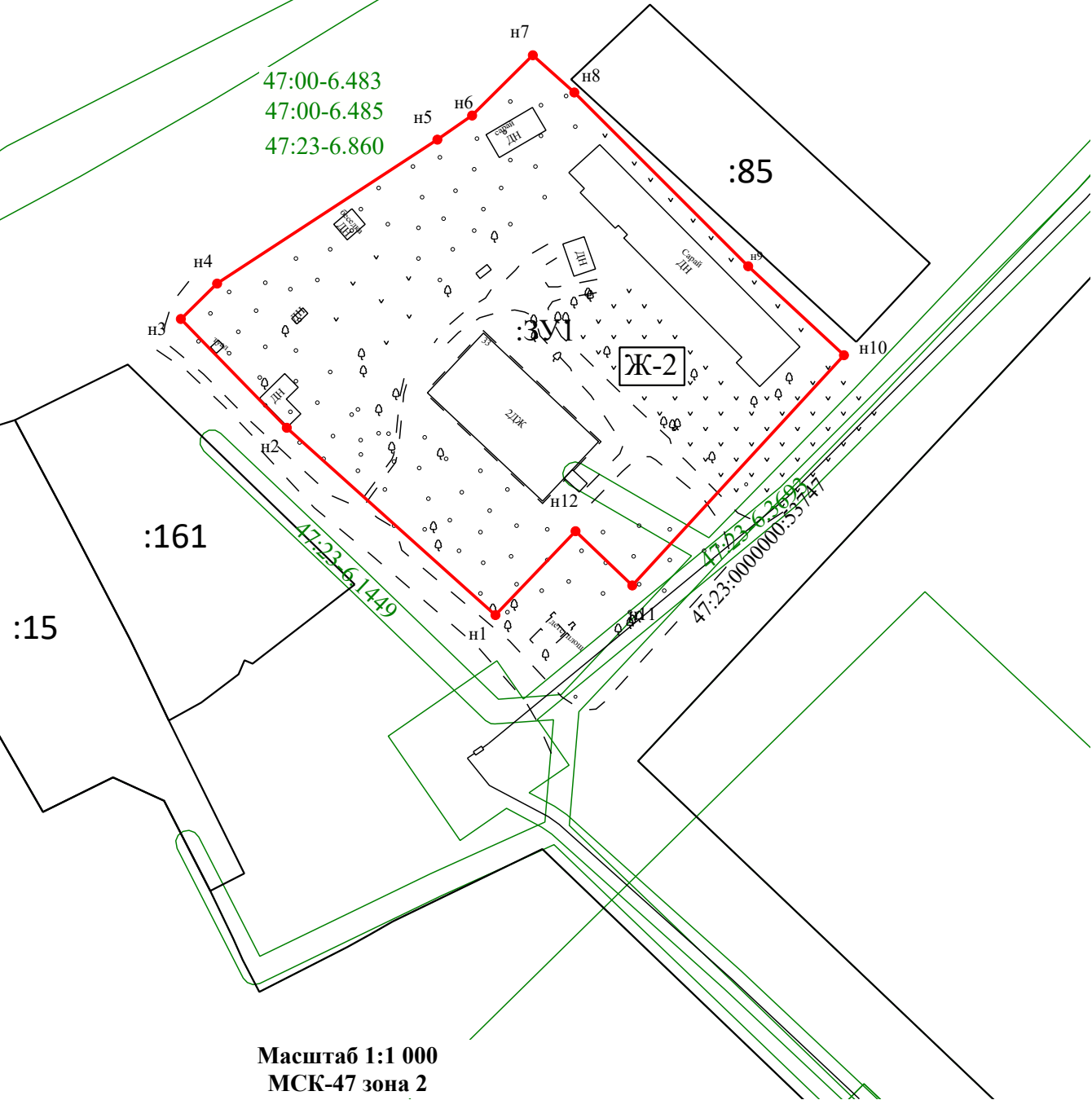
№

Схема расположения земельного участка или земельных участков на кадастровом плане территории

Площадь земельного участка 5 172 м ² (указывается проектная площадь образуемого земельного участка, вычисленная с использованием федеральной государственной географической информационной системы, обеспечивающей функционирование национальной системы пространственных данных, которой является федеральная государственная географическая информационная система "Единая цифровая платформа "Национальная система пространственных данных" (далее - информационная система), или иных технологических и программных средств с округлением до 1 квадратного метра. Указанное значение площади земельного участка может быть уточнено при проведении кадастровых работ не более чем на десять процентов)		
Обозначение характерных точек границ	Координаты, м (указываются в случае подготовки схемы расположения земельного участка с использованием информационной системы или иных технологических и программных средств. Значения координат, полученные с использованием указанных технологических и программных средств, указываются с округлением до 0,01 метра)	
	X	Y
1	2	3
н1	376 939,18	2 213 181,40
н2	376 969,72	2 213 147,34
н3	376 987,46	2 213 130,05
н4	376 993,23	2 213 135,97
н5	377 016,70	2 213 171,92
н6	377 020,63	2 213 177,59
н7	377 030,46	2 213 187,50
н8	377 024,39	2 213 194,27
н9	376 996,06	2 213 222,65
н10	376 981,55	2 213 238,28
н11	376 944,01	2 213 203,73
н12	376 952,86	2 213 194,47
н1	376 939,18	2 213 181,40









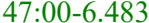
Российская Федерация, Ленинградская область,
Гатчинский район, городской поселок Вырица, Боровая
улица, дом 33

47:23:0603008



Масштаб 1:1 000
МСК-47 зона 2

Условные обозначения:

- | | | | |
|-------------------------------------------------------------------------------------|----------------------------------------------------------------------------------------------------|--------------------------------------------------------------------------------------|-------------------------------------------------------------------------------------|
|  | - часть границы, сведения ЕГРН о которой позволяют однозначно определить ее положение на местности |  | - часть границы, местоположение которой определено при выполнении кадастровых работ |
|  | - новая характерная точка |  | - Граница кадастрового квартала |
|  | - новая характерная точка |  | - Зона застройки малоэтажными жилыми домами |
|  | - Образуемый земельный участок | | |
|  | - Номер земельного участка | | |
|  | - Номер охранной зоны | | |